

Projekt til sikret Udlob ved "Daguet".

Plan 4.

Fig. 1. Længdeprofil.

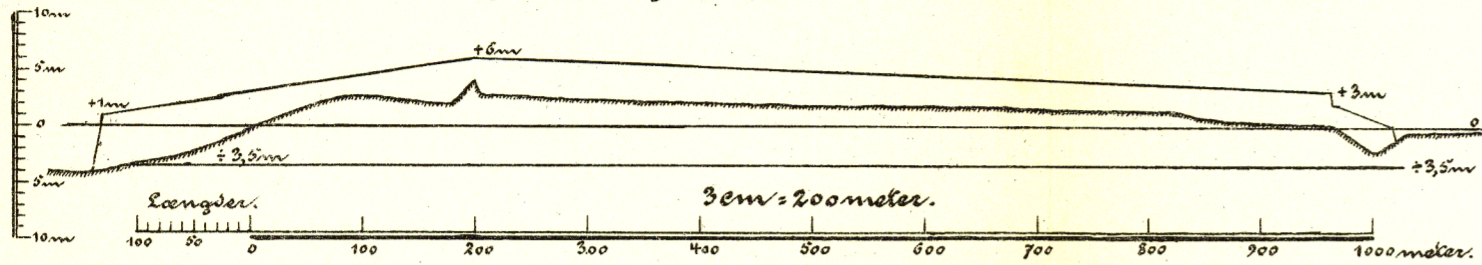


Fig. 2. Planlægning.

3cm = 200 meter.

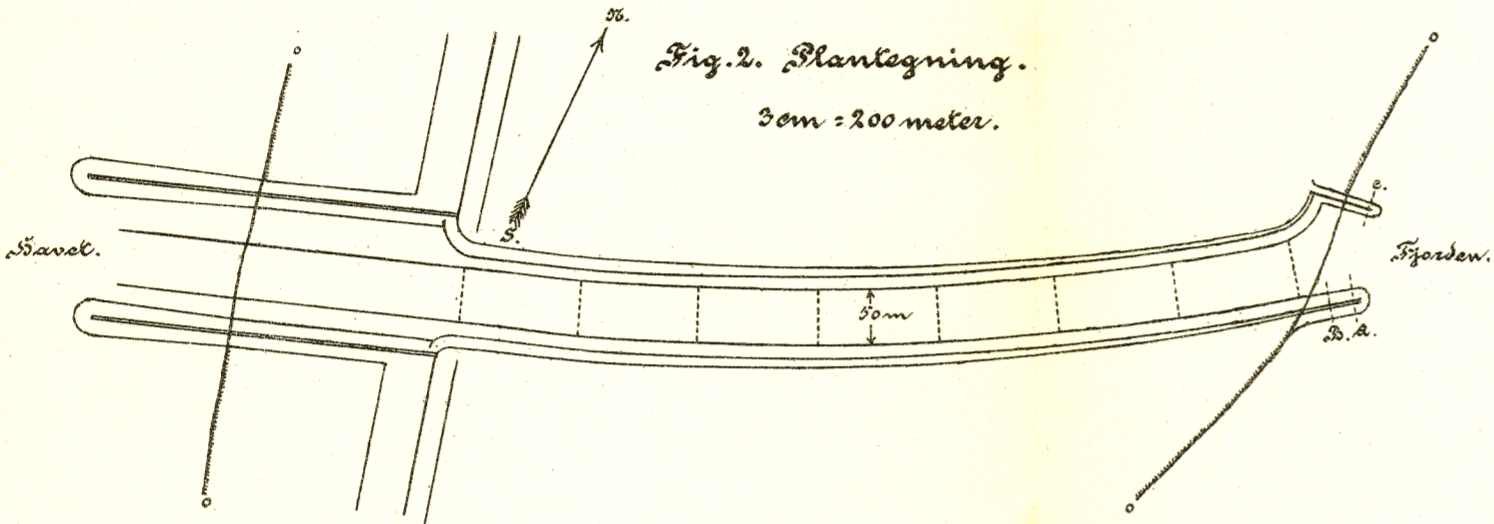


Fig. 3. Profil af Skraaningsbeklædning i Kanalen.

1:200

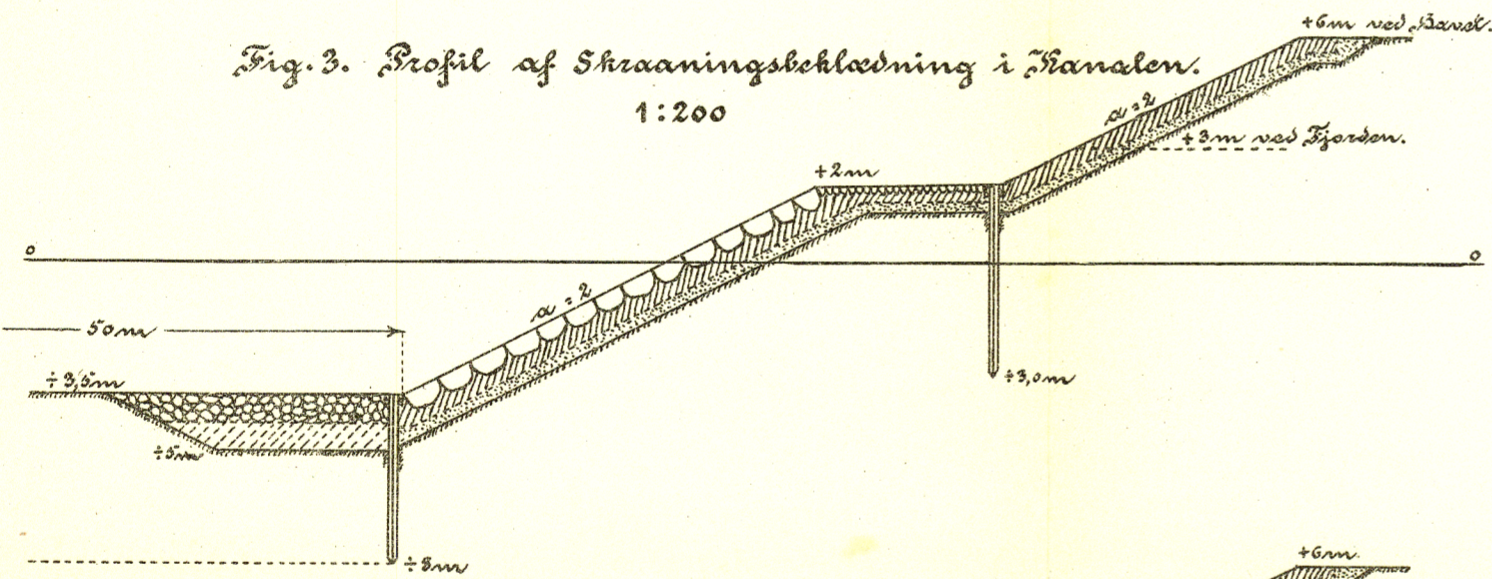


Fig. 4. Profil af Skraaningsbeklædning ved Tilslutning til Havmoler.

1:200

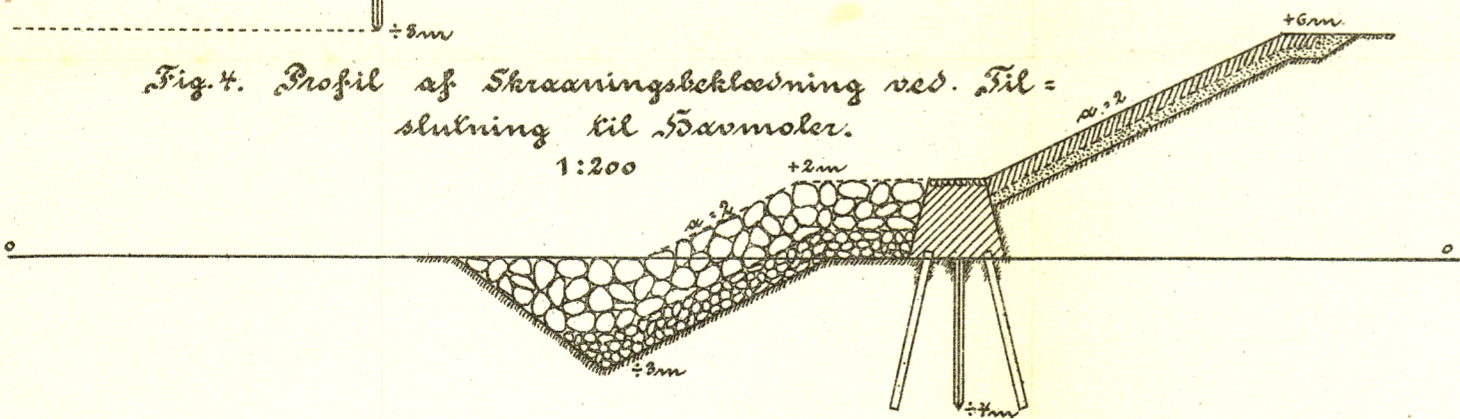


Fig. 5. Længdeprofil af Moler i Havel.

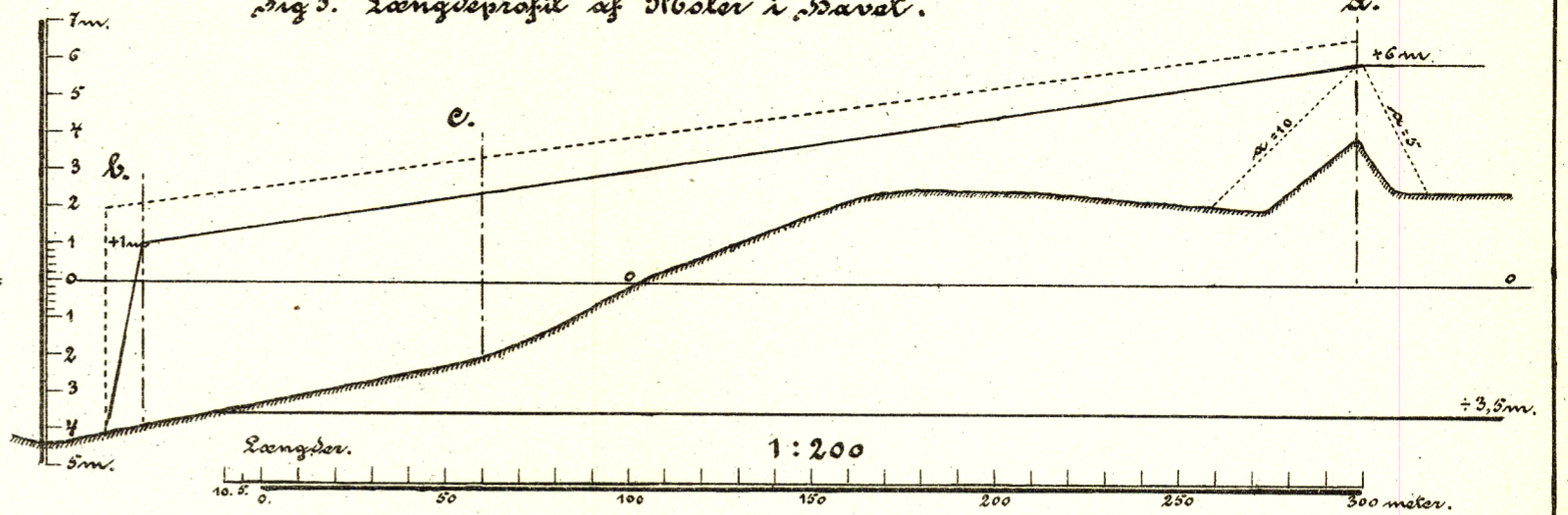


Fig. 6. Tværprofil af Moler i Havel.

1:200

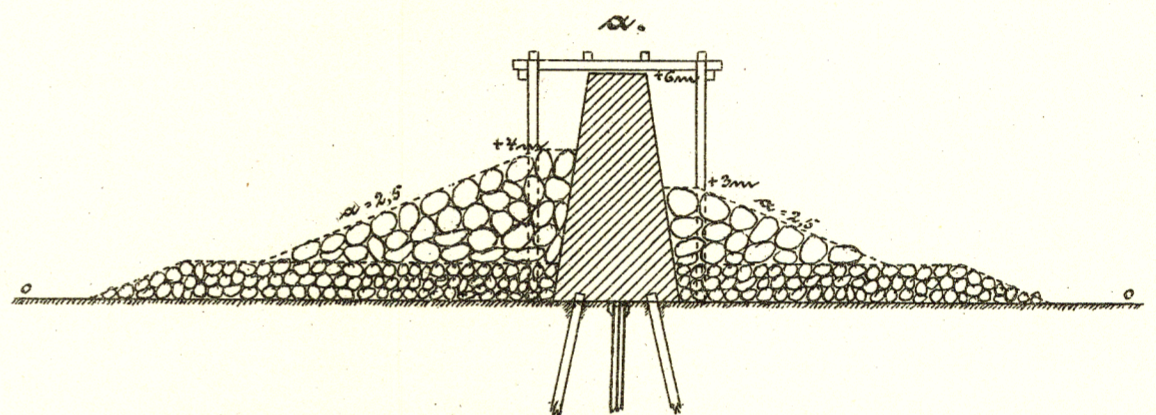


Fig. 7. Tværprofil af Moler i Havel. 1:200

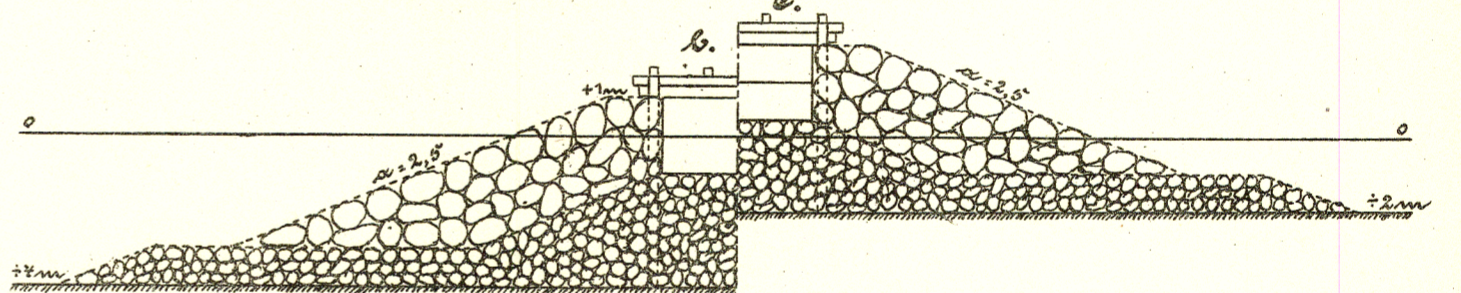


Fig. 8. Tværprofil af Moler i Fjorden.

Søndre Side.

1:200

Nordre Side.

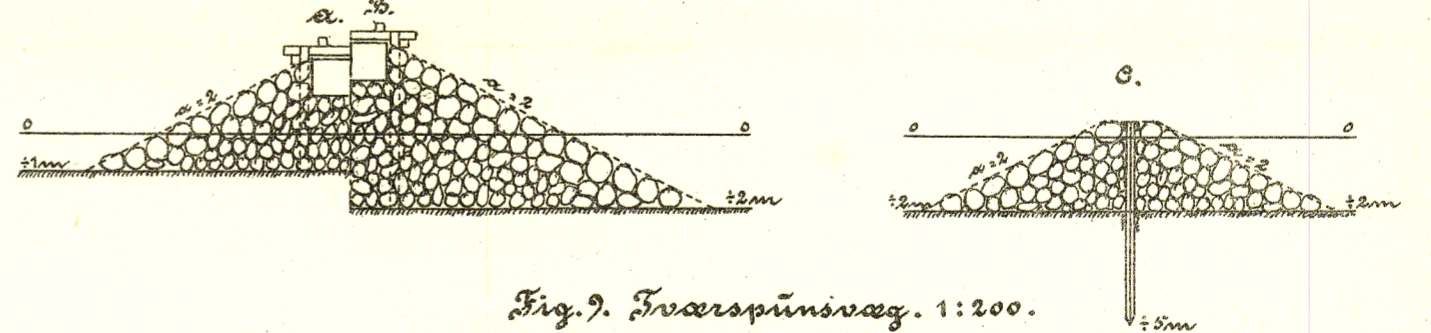


Fig. 9. Tværprofil af Moler i Fjorden.

1:200

