





-  fredningsgrænse
-  dyrket areal ca. 89 ha
- III, IV og V** udyrket areal
-  potentiel udvidelse af Thyborøn
- A** lagune, sejlads ikke tilladt for offentligheden
- B** lagune, sejlads tilladt for offentligheden
-  grænse mellem **A** og **B**